





F.1. PDPS

SOUŘADNICOVÝ SYSTÉM: S-JTSK

VÝŠKOVÝ SYSTÉM: BpV

| | | | | |
|---|--------------------|---|--|---------------------------------|
| KRESLIL: | MILOŠ BEDNÁŘ, DiS. | |  <p>FÖRSTEROVA Č.P. 175, 566 01 VYSOKÉ MÝTO EMAIL.: MDS@MDSPROJEKT.CZ</p> | |
| ZPRACOVAL: | MILOŠ BEDNÁŘ, DiS. |  | | |
| TECHNICKÁ KONTROLA: | ING. JAN BURSA |  | | |
| ZODPOVĚDNÝ PROJEKTANT: | ING. JAN BURSA | | | |
| HLAVNÍ PROJEKTANT: | MILOŠ BEDNÁŘ, DiS. |  | | |
| KRAJ: PARDUBICKÝ | OKRES: SVITAVY | OBEC: NĚMČICE | STUPEŇ: | PDPS |
| INVESTOR: PARDUBICKÝ KRAJ, KOMENSKÉHO NÁMĚSTÍ 125, 532 11 PARDUBICE | | | ZAK.ČÍSLO: | 2524-21-3 |
| AKCE: MODERNIZACE SILNICE III/36018 NĚMČICE | | | ARCHIVNÍ ČÍSLO: | 2524 |
| | | | DATUM: | 10/2021 |
| | | | FORMÁT: | A4 |
| | | | MĚŘÍTKO: | - |
| OBJEKT: F.1 ZÁBOROVÝ ELABORÁT | | | ČÍSLO SOUPRAVY: | ČÍSLO PŘÍLOHY: F.1.2. |
| OBSAH: SEZNAM DOTČENÝCH POZEMKŮ | | | | |

| Okres: Ústí nad Orlicí | | | | KÚ: Němčice u České Třebové (okres Svitavy):703001 | | | | |
|------------------------|-------|------------|--------------|---|---|-----------|-----------|------------------|
| Číslo záboru | LV | Parcela KN | Výměra KÚ m2 | Druh pozemku | Vlastník: Adresa: | ZÁBOR | | |
| | | | | | | TRVALÝ | DOČASNÝ | Stavební objekty |
| | | | | | | s výkupem | do 1 roku | SO |
| 1 | 195 | 1579/1 | 12442 | ostatní plocha silnice | Pardubický kraj, Komenského náměstí 125, Pardubice-Staré Město, 53002 Pardubice | 890 | 601 | SO 121 |
| 2 | 10001 | 1579/7 | 129 | ostatní plocha ostatní komunikace | Obec Němčice, č. p. 107, 56118 Němčice | 12 | 26 | SO 121 |
| 3 | 10001 | 170/1 | 120 | ostatní plocha jiná plocha | Obec Němčice, č. p. 107, 56118 Němčice | 11 | 86 | SO 121 |
| 4 | 10001 | 1579/8 | 689 | ostatní plocha ostatní komunikace | Obec Němčice, č. p. 107, 56118 Němčice | | 76 | |
| 5 | 10001 | 173 | 127 | ostatní plocha jiná plocha | Obec Němčice, č. p. 107, 56118 Němčice | | 30 | |
| 6 | 10001 | 174/4 | 343 | ostatní plocha jiná plocha | Obec Němčice, č. p. 107, 56118 Němčice | 6 | 42 | SO 121 |
| 7 | 10001 | 171/1 | 416 | ostatní plocha jiná plocha | Obec Němčice, č. p. 107, 56118 Němčice | | 29 | |
| 9 | 10001 | 174/1 | 608 | zahradá | Obec Němčice, č. p. 107, 56118 Němčice | 14 | 59 | SO 121 |
| 10 | 10001 | 1698/2 | 121 | ostatní plocha ostatní komunikace | Obec Němčice, č. p. 107, 56118 Němčice | | 4 | |
| 11 | 10001 | 176/2 | 263 | ostatní plocha jiná plocha | Obec Němčice, č. p. 107, 56118 Němčice | | 87 | |
| 12 | 195 | 1517/1 | 22375 | ostatní plocha ostatní komunikace | Pardubický kraj, Komenského náměstí 125, Pardubice-Staré Město, 53002 Pardubice | | 178 | |
| 13 | 429 | 1713/1 | 8857 | vodní plocha koryto vodního toku přirozené nebo upravené | Lesy České republiky, s.p., Přemyslova 1106/19, Nový Hradec Králové, 50008 Hradec Králové | | 330 | |
| 14 | 195 | 1697/3 | 126 | ostatní plocha ostatní komunikace | Pardubický kraj, Komenského náměstí 125, Pardubice-Staré Město, 53002 Pardubice | | 90 | |
| 15 | 10001 | 156/5 | 86 | ostatní plocha jiná plocha | Obec Němčice, č. p. 107, 56118 Němčice | | 14 | |
| 16 | 10001 | 1719/3 | 442 | ostatní plocha jiná plocha | Obec Němčice, č. p. 107, 56118 Němčice | | 330 | |
| 17 | 195 | 1496/1 | 7219 | ostatní plocha silnice | Pardubický kraj, Komenského náměstí 125, Pardubice-Staré Město, 53002 Pardubice | | 41 | |
| 18 | 10001 | 1615 | 844 | ostatní plocha ostatní komunikace | Obec Němčice, č. p. 107, 56118 Němčice | | 286 | |
| 19 | 10001 | st. 104 | 394 | zastavěná plocha a nádvoří zbořenístě | Obec Němčice, č. p. 107, 56118 Němčice | | 393 | |
| 20 | 10001 | 238 | 779 | zahradá | Obec Němčice, č. p. 107, 56118 Němčice | | 269 | |
| 21 | 10001 | 156/4 | 138 | ostatní plocha jiná plocha | Obec Němčice, č. p. 107, 56118 Němčice | | 41 | |
| 22 | 10001 | 270 | 403 | ostatní plocha jiná plocha | Obec Němčice, č. p. 107, 56118 Němčice | | 410 | |